

P.K.	
0	60
DISTANCIAS AL ORIGEN	
0.00	60.00
DISTANCIAS PARCIALES	
0.00	10.00
10.00	20.00
20.00	30.00
30.00	40.00
40.00	50.00
50.00	60.00
COTAS DE PROYECTO	
915.15	914.50
COTAS DE TERRENO	
914.98	914.50
COTAS ROJAS	
TERRAPLEN	0.17
DESMONTE	0.15

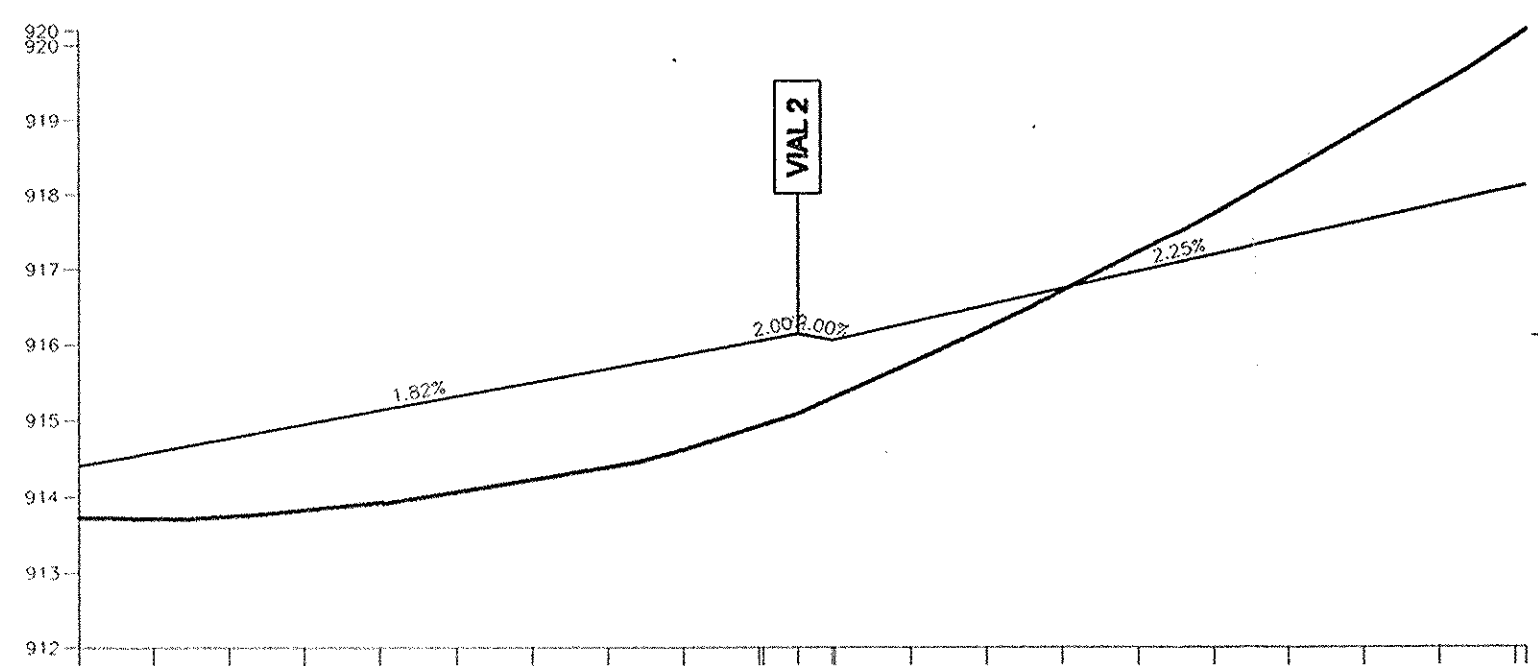
VIAL - 6

P.K.	
0	233
DISTANCIAS AL ORIGEN	
0.00	233.00
DISTANCIAS PARCIALES	
0.00	10.00
10.00	20.00
20.00	30.00
30.00	40.00
40.00	50.00
50.00	60.00
60.00	70.00
70.00	80.00
80.00	90.00
90.00	100.00
100.00	110.00
110.00	120.00
120.00	130.00
130.00	140.00
140.00	150.00
150.00	160.00
160.00	170.00
170.00	180.00
180.00	190.00
190.00	200.00
200.00	210.00
210.00	220.00
220.00	230.00
230.00	233.00
COTAS DE PROYECTO	
914.50	918.00
COTAS DE TERRENO	
914.15	918.00
COTAS ROJAS	
TERRAPLEN	0.35
DESMONTE	-3.02

VIAL - 7

P.K.	
0	84
DISTANCIAS AL ORIGEN	
0.00	84.00
DISTANCIAS PARCIALES	
0.00	10.00
10.00	20.00
20.00	30.00
30.00	40.00
40.00	50.00
50.00	60.00
60.00	70.00
70.00	80.00
80.00	84.00
COTAS DE PROYECTO	
918.02	918.13
COTAS DE TERRENO	
918.02	918.13
COTAS ROJAS	
TERRAPLEN	-3.02
DESMONTE	-2.43

VIAL - 8



P.K.	
0	190
DISTANCIAS AL ORIGEN	
0.00	190.00
DISTANCIAS PARCIALES	
0.00	10.00
10.00	20.00
20.00	30.00
30.00	40.00
40.00	50.00
50.00	60.00
60.00	70.00
70.00	80.00
80.00	90.00
90.00	100.00
100.00	110.00
110.00	120.00
120.00	130.00
130.00	140.00
140.00	150.00
150.00	160.00
160.00	170.00
170.00	180.00
180.00	190.00
COTAS DE PROYECTO	
914.40	918.02
COTAS DE TERRENO	
913.72	918.02
COTAS ROJAS	
TERRAPLEN	0.68
DESMONTE	-2.09

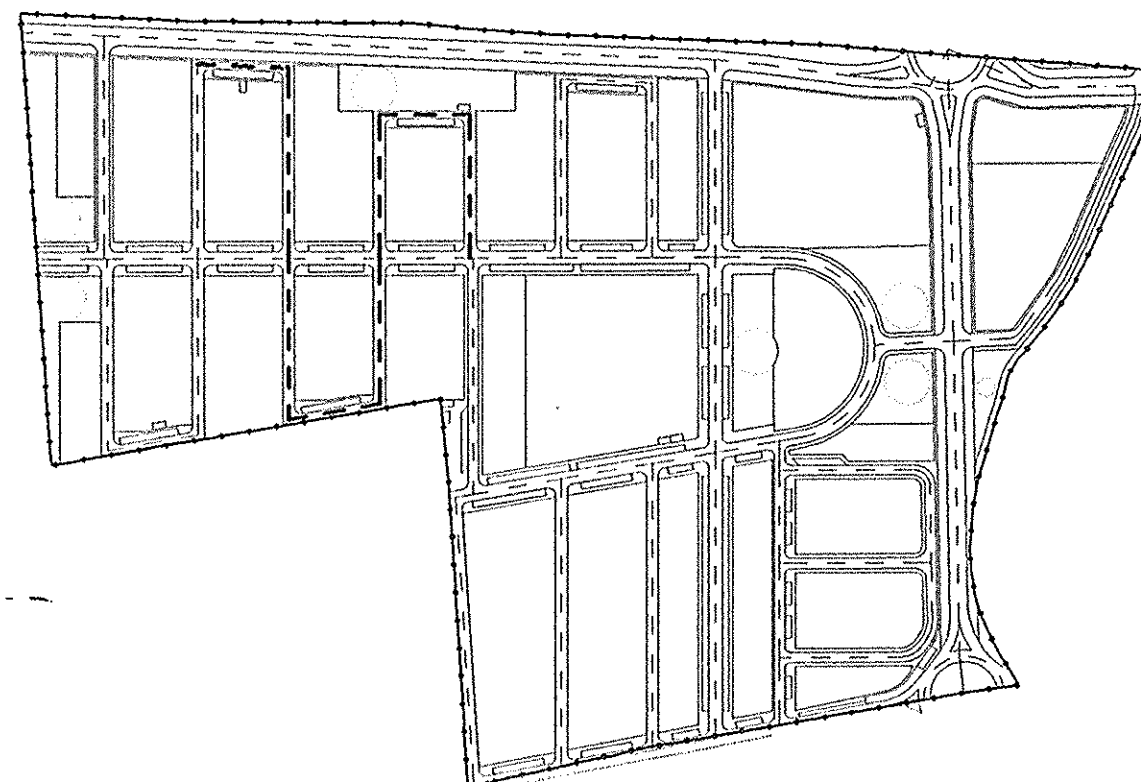
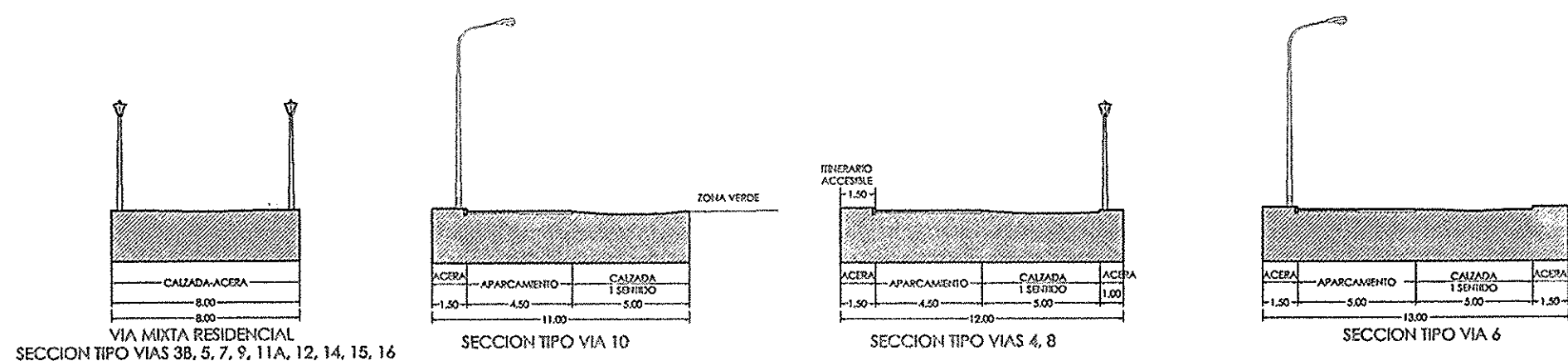
VIAL - 9

P.K.	
0	60
DISTANCIAS AL ORIGEN	
0.00	60.00
DISTANCIAS PARCIALES	
0.00	10.00
10.00	20.00
20.00	30.00
30.00	40.00
40.00	50.00
50.00	60.00
COTAS DE PROYECTO	
914.40	914.02
COTAS DE TERRENO	
913.72	914.02
COTAS ROJAS	
TERRAPLEN	0.68
DESMONTE	0.34

VIAL - 10

P.K.	
0	95
DISTANCIAS AL ORIGEN	
0.00	95.00
DISTANCIAS PARCIALES	
0.00	10.00
10.00	20.00
20.00	30.00
30.00	40.00
40.00	50.00
50.00	60.00
60.00	70.00
70.00	80.00
80.00	90.00
90.00	95.00
COTAS DE PROYECTO	
914.02	915.92
COTAS DE TERRENO	
913.68	915.92
COTAS ROJAS	
TERRAPLEN	0.34
DESMONTE	-2.09

VIAL - 11A



Diligencia - Aprobado definitivamente por el Pleno del Ayuntamiento en sesion extraordinaria celebrada el dia 5 de marzo de 2.007.
Horeche, 20 de marzo de 2.007



ALTERNATIVA TECNICA

SECTORES 15 Y 16
De Suelo Urbanizable del P.O.M. de Horeche, Gu.

PLAN PARCIAL

VIARIO
Perfiles Longitudinales
Viales 6, 7, 8, 9, 10 Y 11A

escalas horiz 1:1.000 vertical 1:100

0205/806 Sep/05

Arquitecto:
LUIS MONTALVO DE LA BLANCA



0.9

Promotor:
AGROPACIONES DE INTERES URBANISTICO DE LOS SECTORES DE SU SUELO URBANIZABLE DEL P.O.M. DE HORECHE
P.P.D.